



# PROGRAM USAID DOBRE 2022-2025

ДЕЦЕНТРАЛІЗАЦІЯ  
ЦЕ ДОБРЕ

# HROMADY – PARTNERZY PROGRAMU USAID DOBRE

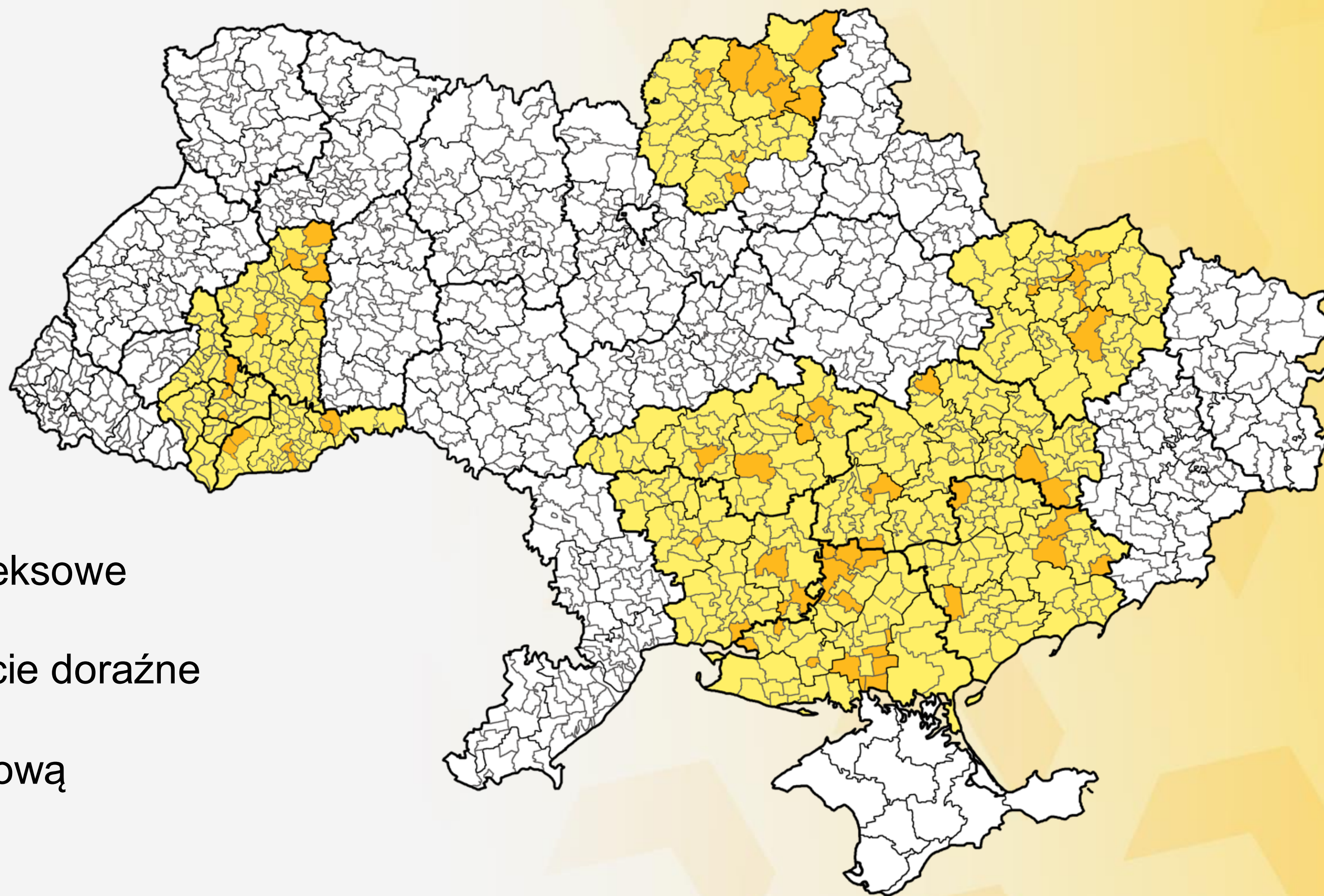
## 10 obwodów Ukrainy

- dnipropietrowski
- zaporoski
- iwano-frankowski
- kirowohradzki
- mikołajowski
- tarnopolski
- charkowski
- chersoński
- czerniowiecki
- czernihowski

80 hromad, z których :

- 60 hromadom udzielane jest kompleksowe wsparcie;
- 65 hromadom udzielane jest wsparcie doraźne

11 hromad znajduje się pod tymczasową okupacją.



# HROMADA BASZTAŃSKA

(m. Basztanka, obwód mikołajowski)



## MOCNE STRONY:

dogodne położenie geograficzne, potencjał gospodarczy, kulturowy, potencjał rozwoju rolnictwa, aktywność społeczna, zasoby naturalne

## POTRZEBY:

odbudowa infrastruktury, mieszkań, sieci komunalnych, odbudowa i rozwój infrastruktury transportowej, ożywienie gospodarcze, bezpieczeństwo ekologiczne

## PRIORYTETY :

Bezpieczeństwo, odbudowa infrastruktury, utworzenie parku przemysłowego, rozwój sektora rolnego, rozwój turystyki, wdrażanie innowacyjnych systemów oszczędzania energii

## Hromada znajduje się na linii frontu

Liczba mieszkańców – 22 102 osób

Aktualna liczba mieszkańców – 21 612 osób

Liczba osób wewnątrznie przesiedlonych – 1 586

## Motto hromady:

Hromada Basztańska - unikatową pod względem swej historii, stabilną pod względem swojego rozwoju, skuteczną pod względem poziomu i jakości życia mieszkańców, niezłomną i niezwyciężoną



W dn. 19 kwietnia 2022 roku całkowicie zostały zniszczone przychodnia, oddział chorób zakaźnych, a także kotłownia, częściowo uszkodzone zostały inne oddziały szpitalu w Basztance



7 czerwca 2022 roku  
zniszczono szkołę sportową dla dzieci i młodzieży



W dn. 1 marca w centrum miasta



Welcome.  
Website community

# HROMADA BEREZNEHUWACKA

(miejsc. Bereznehuwate, obwód mikołajowski)



## MOCNE STRONY:

Doświadczenie korzystania z międzynarodowej pomocy technicznej, pomocy, udzielanej przez fundusze i fundacje charytatywne, możliwość rozmieszczenia i zainstalowania elektrowni wiatrowych i słonecznych, posiadanie zasobów naturalnych: piasku, wapna, gliny; dostępność potężnej bazy surowcowej do dalszego przetwarzania produktów rolnych

## POTRZEBY:

Odbudowa mieszkań oraz obiektów infrastruktury społecznej, rozminowywanie pól uprawnych

## PRIORYTETY:

bezpieczeństwo mieszkańców, edukacja w trybie offline, ciągłe dostarczanie wody, dostępność opieki medycznej

## Hromada znajduje się w 60 km od linii frontu

W 2022 roku przez 9 miesięcy hromada była na linii zetknięcia dwóch walczących wojsk, więc znajdowała się pod ciągłym ostrzałem.

Liczba mieszkańców na dzień 01.01.2022 roku – 18734 osoby.

Liczba mieszkańców stanem na 01.07.2024 roku – 15988 osób, w tym osób wewnętrznie przesiedlonych – 1259.

## Motto hromady: ODBUDUJEMY LEPIEJ NIŻ BYŁO!



Widoki na hromadę



Zniszczone liceum w Bereznehuwatem



Uszkodzony budynek szpitala



## MOCNE STRONY:

posiadanie Centrum świadczenia usług administracyjnych, przedsiębiorstwa komunalnego, zakładów rolnych, zaufanie mieszkańców do władz lokalnych

## POTRZEBY:

Rozminowywanie, usuwanie gruzów po zniszczonych budynkach, odbudowa uszkodzonych budynków, mini-piekarnia, żuraw samochodowy

## PRIORYTETY:

bezpieczeństwo, pomoc humanitarna, zaopatrzenie w wodę i odprowadzanie ścieków, zaopatrzenie w energię elektryczną, poprawa jakości życia mieszkańców oraz świadczonych usług



Welcome.  
Website community



Dworzec kolejowy w miejscowości Welykyj Burłuk



Szpital w miejscowości Welykyj Burłuk , zniszczony podczas ostrzału w styczniu 2024 roku

## HROMADA WEŁYKOBURŁUCKA (m. Welykyj Burłuk, obwód charkowski)

**Hromada znajduje się na linii frontu**  
**Okres okupacji - przez 7 miesięcy**

Liczba mieszkańców – 14 860 osób  
Aktualna liczba mieszkańców – 7 860 osób  
Liczba osób wewnątrznie przesiedlonych – 1190

### Motto hromady:

„Mimo burz i piorunów, broniący granicy z mieczem i z tarczą w strudzonych rękach, niezłomny duchem i sercem nasz słynny i wyjątkowy wojownik Wielki Burłuk”



Symbol hromady w centrum osiedla typu miejskiego

# HROMADA WEŁYKOKUCZURIWSKA (wieś Wełykyj Kuczuriw, obwód czerniowiecki)



## Hromada znajduje się na zapleczu frontu

Liczba przyjętych osób wewnątrznie przesiedlonych – 1400

Aktualna liczba osób wewnątrznie przesiedlonych – 161

Liczba mieszkańców – 14 465 osób

## Motto hromady:

**Hromada Wełykokuczuriwska – miejscem  
Twojego dobrobytu!**



Marka hromady



Przyszłość hromady



© Програма DOBRE

Coworking produkcyjny, otwarty w ramach projektu  
wspólnie z Programem DOBRE w lipcu 2023 roku

## MOCNE STRONY:

Położenie geograficzne (blisko miasta, przeważnie domki  
jednorodzinne), projekty międzynarodowe, współpraca  
między hromadami, duża liczba przedsiębiorców (ok. 600)

## POTRZEBY:

Bezpieczeństwo mieszkańców, poprawa jakości  
świadczonej usług, ochrona socjalna

## PRIORYTETY:

bezpieczne i komfortowe warunki do nauki dzieci i  
młodzieży, mieszkających na terenie hromady, współpraca  
z przedsiębiorcami, adaptacja społeczna weteranów



© Програма DOBRE

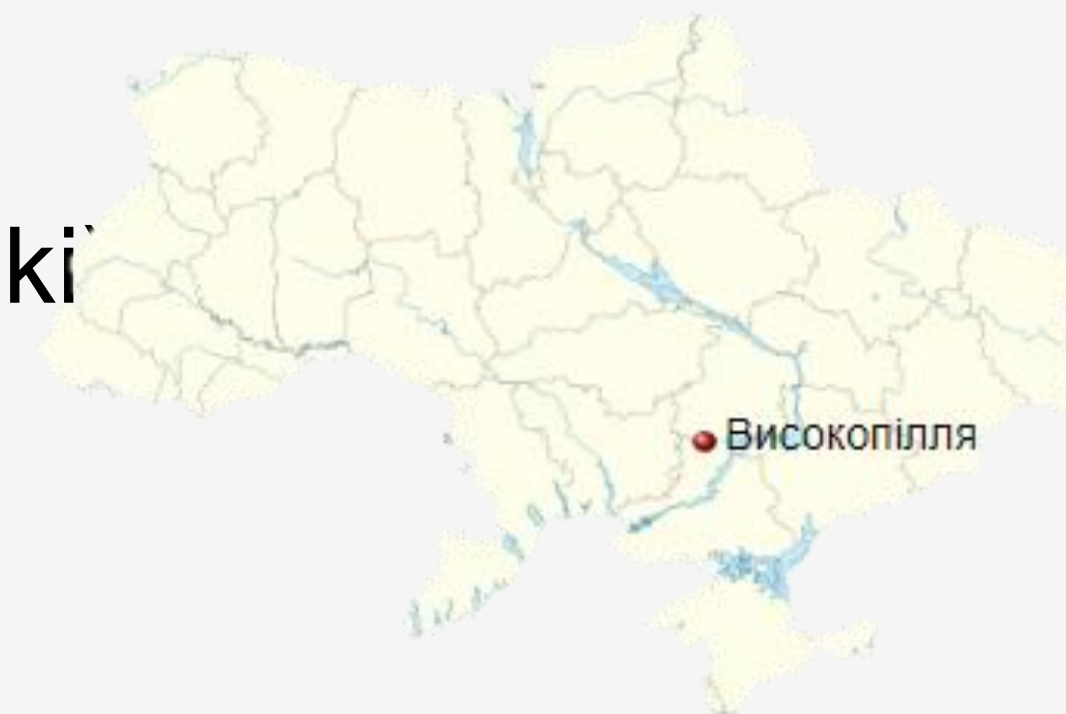
Widoki na hromadę Wełykokuczuriwską



Welcome.  
Website community

# HROMADA WYSOKOPILSKA

(wieś Wysokopilla, obwód chersoński)



**Hromada znajduje się na linii frontu**

Okres okupacji - przez 7 miesięcy

Ryzyko ponownej inwazji istnieje od marca 2024 roku

Liczba mieszkańców – 11 163

Aktualna liczba mieszkańców – 5979 osób

**Motto hromady: UCZYNIĆ WSZYSTKO LEPIEJ, NIŻ BYŁO  
DOTYCHCZAS!**

## MOCNE STRONY:

Współpraca międzynarodowa i współpraca między hromadami, odbudowa sektora prywatnego oraz podstawowych obiektów infrastruktury krytycznej, rozminowywanie

**POTRZEBY:** poprawa zaplecza technicznego przedsiębiorstw komunalnych w celu wznowienia samodzielnego funkcjonowania


**PRIORYTETY:** wznowienie procesu edukacyjnego w placówkach edukacyjnych, uruchomienie nowych zakładów produkcyjnych.



Uszkodzony budynek liceum.  
Budynek o znaczeniu historycznym



Uszkodzony budynek Centrum Kultury i Rozrywki



Zniszczony budynek administracji publicznej



# HROMADA WOZNESEŃSKA

(m. Wozneseńsk, obwód mikołajowski )



**Hromada została wyzwolona spod okupacji.  
Hromada położona jest w centralnej części  
obwodu mikołajowskiego**

Okres okupacji – marzec 2022 roku

Liczba mieszkańców na dzień 01.01.2024 r. – 37400 osób

Powierzchnia – 89,78 km<sup>2</sup>

Liczba osób wewnątrz przesiedlonych - 3698.



## MOCNE STRONY:


położenie geograficzne, potencjał gospodarczy, doświadczenie w zakresie realizacji projektów międzynarodowych i współpracy między samorządami, rozwinięta infrastruktura, dostęp do usług edukacyjnych, otwartość na współpracę, rozwinięty system świadczenia usług administracyjnych i społecznych

## POTRZEBY:

- alternatywne źródła energii dla obiektów infrastruktury krytycznej;
- integracja osób wewnątrz przesiedlonych;
- reintegracja weteranów wojennych;
- rehabilitacja i powrót do zdrowia mieszkańców hromady;
- bezpieczeństwo mieszkańców;
- wsparcie w zakresie świadczenia usług mieszkaniowych i komunalnych

## PRIORYTETY:

- wykorzystanie alternatywnych źródeł energii w gospodarce komunalnej;
- wdrażanie systemu segregacji i przetwarzania odpadów komunalnych;
- rozwój małych i średnich przedsiębiorstw;
- rozwój sieci usług dla weteranów wojny i osób wewnątrz przesiedlonych



Welcome.  
Website community

Wizyta partnerów z Danii

Centrum świadczenia  
usług administracyjnych  
Dija



# HROMADA HAŁYCYNIEWSKA (obwód mikołajowski)



## MOCNE STRONY:

- dogodne położenie geograficzne
- dogodne położenie komunikacyjne
- wyjątkowe krajobrazy nad brzegiem rzeki
- żyzna gleba bogata w próchnicę
- obecność latarni morskich na terytorium hromady
- posiadanie centrum kształcenia osób dorosłych
- potencjał turystyczny

## POTRZEBY:

- odbudowa infrastruktury
- całkowite rozminowywanie terenu
- tworzenie sprzyjającego klimatu dla biznesu
- odbudowa i wznówienie pracy dużych zakładów produkcyjnych
- nawiązanie współpracy z inwestorami

## PRIORYTETY:

- poprawa systemu zaopatrzenia w wodę i systemu transportowego
- zapewnienia wysokiego poziomu edukacji
- zapewnienie dostępu do świadczeń zdrowotnych
- rozwój gospodarczy
- ochrona socjalna

**Przez 8 miesięcy hromada znajdowała się na linii frontu i była pod gęstym ostrzałem**

Liczba mieszkańców :

na dzień 01.01.2022– 9070 osób

na dzień 01.01.2022-2100 osób

na dzień 01.01.2024- 6624 osoby

1221 budynków wchodzących w skład 3150 gospodarstw domowych zostało uszkodzonych lub całkowicie zniszczonych

W latach 2023 – 2024 wielkość dochodów własnych hromady spadła o 50%.

**Motto hromady: Hromada, w której każdy odgrywa ważną rolę. Nasza siła tkwi w jedności!**

*Cerkiew św. Piotra i Pawła we wsi Prybużke*



09.09.2021 r.



13.03.2022 r.



Hromada Hałycyniwska znajduje się w północnym regionie Morza Czarnego, w dorzeczu Bugu Południowego



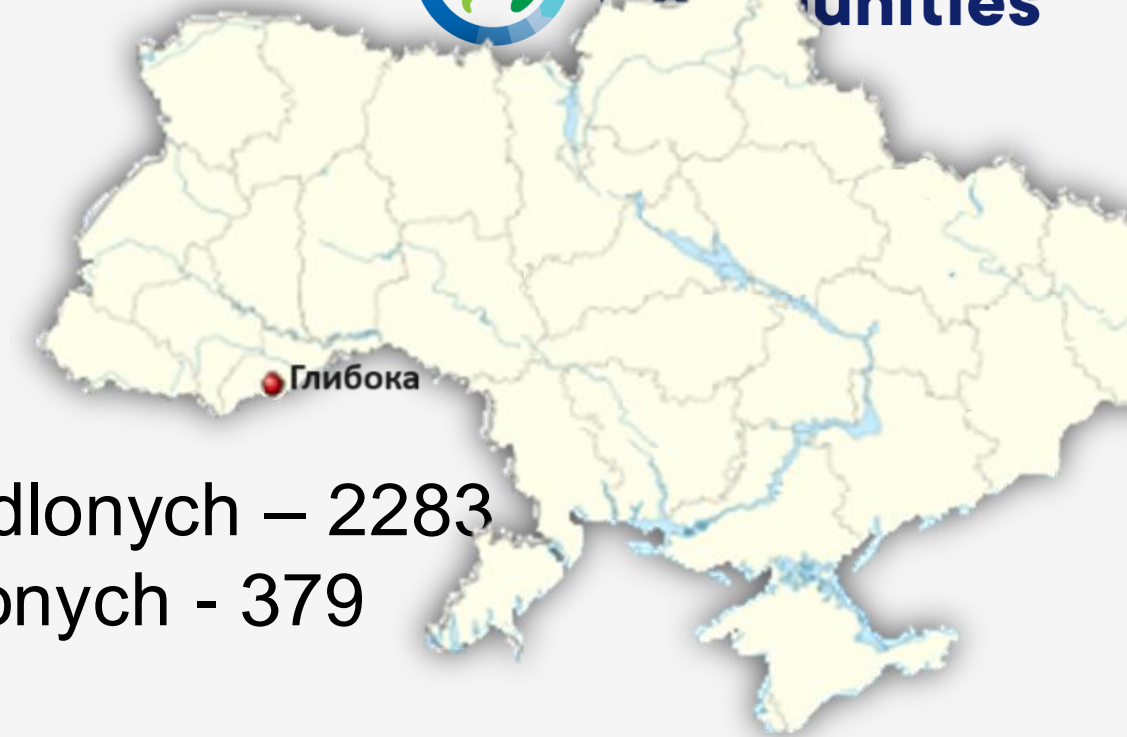
Welcome.  
Website community



Kislakowska latarnia morska jako podstawowy element marki hromady



# HROMADA HŁYBOCKA (miejsc. Hłyboka, obwód czerniowiecki)



## MOCNE STRONY:

położenie geograficzne, punkt kontrolny przy dokonywaniu międzynarodowych kolejowych przewozów towarowych, potężny lokalny biznes o poziomie krajowym i europejskim

## POTRZEBY:

Rozwój infrastruktury drogowej i turystycznej

## PRIORYTETY:

rozwój w kierunku logistycznym, rolniczy i przemysłowym, rozwój kapitału ludzkiego, aktywizacja młodzieży i adaptacja społeczna weteranów

**Hromada znajduje się na zapleczu frontu**

Liczba przyjętych osób wewnątrznie przesiedlonych – 2283

Aktualna liczba osób wewnątrznie przesiedlonych - 379

Liczba mieszkańców – 18 743

**Motto hromady:**

**Hromada Hłybocka – miejscem innowacji i rozwoju!**

Sala obrad i szkoła IT, urządzone w pomieszczeniach rady wiejskiej, rok 2021



Pole piwonii – 4 ha,  
prywatny, społecznie odpowiedzialny biznes hromady Sp. Z o.o.  
Florum



© Програма DOBRE

Spółdzielnia serownia „Dobri hazdyžFarni gospodarze”



© Програма DOBRE

Сала для засідань, ОМС та IT-навчання, Глибocька громада (3)



## MOCNE STRONY:

potencjał gospodarczy, aktywność społeczna, rozwinięta infrastruktura, bliskość Charkowa

## POTRZEBY:

pomoc humanitarna, zabezpieczenie medyczne, odbudowa infrastruktury, wsparcie gospodarcze, psychologiczne i społeczne, zapewnienie procesu edukacyjnego

## PRIORYTETY:

bezpieczeństwo mieszkańców, świadczenie podstawowych usług, odbudowa

# HROMADA DERGACZEWSKA

(m. Dergacze, obwód charkowski)



Hromada znajduje się na linii frontu

Okres okupacji (częściowo) – przez 7 miesięcy

Liczba mieszkańców – 45 235 osób

Aktualna liczba mieszkańców – 20 200 osób

**Motto hromady: Dergaczewszczyzna – niezłomną tarczą obroną Charkowa**



Dom Kultury w m. Dergacze  
PRZED wybuchem wojny pełnoskalowej  
PO trafieniu pocisku w maju 2022 roku



Dom jednorodzinny we wsi Ruśka Łozowa uszkodzony w wyniku trafienia pocisku C-400 w dn. 3 lipca 2024 roku



Odbudowa budynków wielorodzinnych w m. Dergacze, styczeń 2024 r.



# HROMADA ZNAMIANSKA

(m. Znamianka, obwód kirowohradzki)

## MOCNE STRONY:

doświadczenie w zakresie korzystania z międzynarodowej pomocy technicznej i pomocy darczyńców, aktywna społeczność lokalna, dobre połączenia kolejowe z punktu widzenia logistyki

**POTRZEBY:** bezpieczeństwo mieszkańców, rozwój systemu edukacji, opieki zdrowotnej, infrastruktury drogowej i transportowej.

**PRIORYTETY:** niezależność i efektywność energetyczna, podnoszenie jakości świadczonych usług

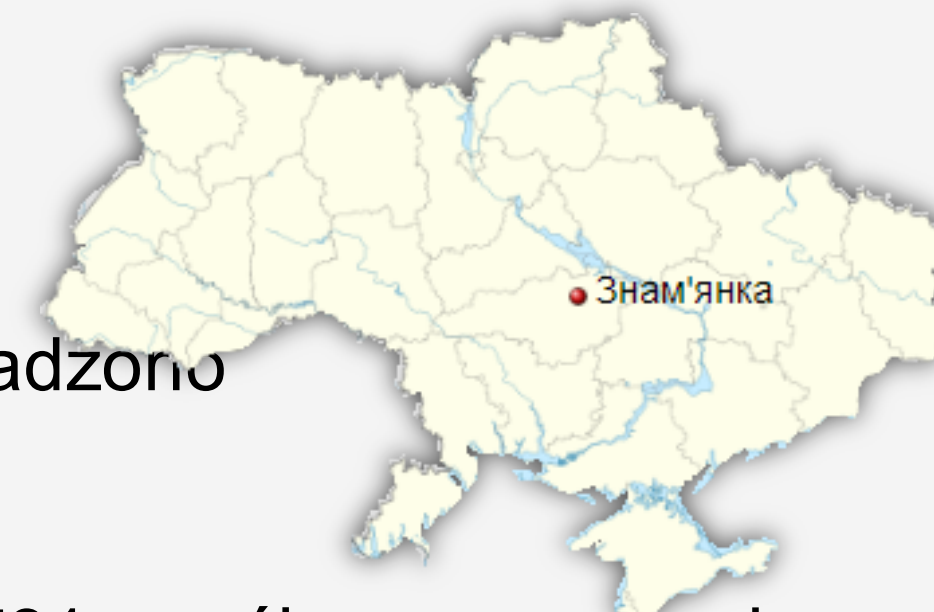
**Hromada znajduje się w 200 km od linii frontu**  
Na terytorium hromady działań bojowych nie prowadzono

Powierzchnia - 112,6 km<sup>2</sup>


Liczba mieszkańców – 30 785, w tym 3791 osób wewnątrznie przesiedlonych czyli 14% ogólnej liczby mieszkańców

Budżet na rok 2024 – 396,4 mln UAH

**Motto hromady: Kolejowe serce kraju, komfortowe życie dla każdego!**



Dzielnica mieszkaniowa Przydworcowa, m.  
Znamianka



Dworzec kolejowy m. Znamianka



# HROMADA KOMYSZ-ZORIANSKA

(miejsc. Komysz-Zoria, obwód zaporoski)



## MOCNE STRONY:

zachowanie jedności w czasach trudnych, doświadczenie korzystania z międzynarodowej pomocy technicznej, pomocy fundacji charytatywnych, realizacja projektów grantowych, projektów międzynarodowych, współpraca między hromadami.

**POTRZEBY:** środki bezpieczeństwa, komunikacji, pomoc humanitarna, wsparcie psychologiczne, dostęp do edukacji i wsparcia gospodarczego w celu powrotu do normalnego funkcjonowania.

## PRIORYTETY:

- odbudowa obiektów infrastruktury krytycznej;
- tworzenie systemu utrzymania obiektów infrastruktury krytycznej i reagowania na sytuacje nadzwyczajne;
- bezpieczeństwo mieszkańców i zapewnienie świadczenia podstawowych usług

**Hromada znajduje się pod tymczasową okupacją**

Okres okupacji – od 03.03.2024 roku

Liczba mieszkańców – 6218


Liczba mieszkańców hromady, którzy pozostali na terenie okupowanym – 3480

**Motto hromady:**

**Z wiarą w przyszłość, razem ku zwycięstwu!**



Rada wiejska osiedla typu miejskiego Komysz-Zoria, 2022 rok



Centralna część osiedla. Elewator uszkodzony w wyniku ostrzałów w marcu 2022 roku



## **MOCNE STRONY:**

Doświadczenie korzystania z międzynarodowej pomocy technicznej, pomocy fundacji charytatywnych, realizacja projektów grantowych, projektów międzynarodowych, współpraca między hromadami

**POTRZEBY:** przywrócenie zdolności świadczenia usług przez przedsiębiorstwa komunalne

**PRIORYTETY:** bezpieczeństwo mieszkańców, ukrycia, zapewnienie świadczenia podstawowych usług



Liceum we wsi Łypce

# **HROMADA ŁYPECKA**

(miejsc. Łypce, obwód charkowski)



**Hromada znajduje się na linii frontu**

Okres okupacji – przez 7 miesięcy,  
Ryzyko ponownej inwazji istnieje od marca 2024 roku

Liczba mieszkańców – 13 446 osób

Aktualna liczba mieszkańców – 500 osób

**Motto hromady:**

**Wszyscy powrócimy i wszystko odzyskamy!**



Centralna część wsi Łypce, uszkodzona w wyniku ostrzałów w kwietniu 2024 roku



## HROMADA NEDOBOJIWSKA (wieś Nedobojiwci, obwód czernowiecki)



**Hromada znajduje się na zapleczu frontu**

Liczba przyjętych osób wewnątrznie przesiedlonych – 4800

Aktualna liczba osób wewnątrznie przesiedlonych – 955

Liczba mieszkańców – 12 090 osób

**Motto hromady:**

**RAZEM JESTEŚMY SILNI!**

**RAZEM MOŻEMY WIĘCEJ!**

### **MOCNE STRONY:**

rozwinięty sektor rolniczy i biznes,

Doświadczenie korzystania z międzynarodowej pomocy technicznej, współpracy z fundacjami charytatywnymi i organizacjami pozarządowymi

### **POTRZEBY:**

niezależność energetyczna, inwestycje i nowe

miejsca pracy, poprawa procesów świadczenia usług

### **PRIORYTETY:**

wspieranie lokalnego biznesu,

bezpieczeństwo, rozwój hromady



Duma hromady – odnowiony młyn, będący atrakcją turystyczną



Hromada Nedobojiwka – to „Aglomeracja Jabłkowa” posiadająca sady i hab. Logistyczny



Welcome.

Website community

## MOCNE STRONY:

- dogodne połączenie logistyczne między centrum a południem Ukrainy;
- wolne użytki rolne na prowadzenie działalności gospodarczej;
- możliwości rozwoju zielonej energii;
- działki pod budowę potężnych zakładów produkcyjnych;
- złoża wapienia, gliny, mineralnych wód leczniczych i wód stołowych;
- długa linia brzegowa, która stwarza możliwości dla rozwoju łowiectwa, rybołówstwa, ekoturystyki, tworzenia stref rekreacji i wypoczynku, szlaków turystycznych.

## POTRZEBY:

Tworzenie miejsc pracy, wykorzystanie lokalnych zasobów naturalnych, rozminowywanie gruntów ornych, poprawa bazy materiałowo-technicznej hromady, wdrażanie innowacyjnych systemów oszczędzania energii elektrycznej, rozwój przedsiębiorczości i infrastruktury.

## PRIORYTETY:

bezpieczeństwo, istnienie systemu zaopatrzenia w wodę, zapewnienie wysokiej jakości opieki zdrowotnej, zachowanie dziedzictwa historycznego, zatrudnienie.



Website



FB

# HROMADA NOWOWORONCOWSKA

(miejsc. Nowoworoncowka, obwód chersoński)



**Hromada znajduje się na linii frontu**

Okres okupacji – przez 7 miesięcy

Wyzwolenie terytorium spod okupacji nastąpiło w październiku 2022 roku

Liczba mieszkańców na dzień 01.01.2022 – 12 640 osób.

Aktualna liczba mieszkańców – 5 900 osób

**Motto hromady:**

**Nowoworoncowka – bramą do  
Południa Ukrainy**



Пам'ятник Кавуну





# HROMADA NOWOUKRAIŃSKA

(m. Nowoukrainka, obwód kirowohradzki)

## MOCNE STRONY:

- hromada położona jest w stosunkowo bezpiecznej centralnej części Ukrainy
- jest potężnym producentem produktów rolnych,
- jest świetnym miejscem do wypoczynku i rekreacji

## POTRZEBY:

- zaopatrzenie w wodę, schrony w placówkach oświatowych.

## PRIORYTETY:

- bezpieczeństwo mieszkańców, znalezienie nowych źródeł zaopatrzenia w wodę i zapewnienie stabilnych dostaw wody.

## Hromada położona jest w centralnej części Ukrainy

Hromada zrzesza 16 miejscowości

Liczba mieszkańców – 19 429

Liczba osób wewnętrzni  
przesiedlonych – 1100



**Motto hromady: W jedności siła!**



Welcome.  
Website  
community



Nowoukrainka. Widok z lotu ptaka.



Ośrodek wypoczynkowy „Skifia” , hromada Nowoukraińska



Produkcja soku jabłkowego marki handlowej „Radiszka”, hromada Nowoukraińska

# HROMADA PRYSYWASKA

(wieś Hryhoriwka, obwód chersoński)



## MOCNE STRONY:

- chęć mieszkańców hromady do powrotu do domu;
- udzielanie wsparcia osobom wewnątrznie przesiedlonym poprzez funkcjonowanie ośrodków humanitarnych „Wilni razem” w obwodzie chersońskim
- wznowienie działania Centrum usług publicznych;
- korzystanie z międzynarodowej pomocy technicznej.

**POTRZEBY:** wyzwolenie tymczasowo okupowanych przez wroga terytoriów obwo chersońskiego

## PRIORYTETY:

- bezpieczeństwo;
- przywrócenie działalności gospodarczej;
- wznowienie świadczenia podstawowych usług – społecznych, administracyjnych, medycznych, edukacyjnych, komunalnych etc.

**Hromada znajduje się pod tymczasową okupacją.**

**Hromada położona jest w Lewobrzeżnej części regionu chersońskiego.**

Okres okupacji trwa od pierwszych dni wybuchu pełnoskalowej wojny.

Ryzyko ponownej inwazji istnieje od marca 2024 roku

Liczba mieszkańców na dzień 01.01.2022 roku – 4328 osób. Od momentu wybuchu wojny hromadę opuściła 1/3 ogólnej liczby jej mieszkańców

**Motto hromady: ODZYSKAMY! ODBUDUJEMY! ZASKOCZYMY!**



Różowe jezioro



Budynek administracji publicznej we wsi Hryhoriwka, hromada Prisywaska, 2021 rok



## MOCNE STRONY:

- doświadczenie w zakresie realizacji projektów społecznych oraz infrastrukturalnych;
- dogodne położenie geograficzne (drogo krajowe, kolej);
- wielkie obszary użytków rolnych, potężna baza paszowa, wykorzystanie nowoczesnych technologii;
- istnienie placówek edukacyjnych: od przedszkoli to szkół zawodowych;
- potencjał rekreacyjny.

## Potrzeby:

- międzynarodowa współpraca między hromadą a gminami;
- przygotowanie i przekazanie mieszkań na potrzeby osób wewnątrzprzesiedlonych;
- zapewnienie nieprzerwanych dostaw prądu do mieszkańców, placówek edukacyjnych i placówek opieki zdrowotnej;
- poprawa mobilności i dostępności hromady

## PRIORYTETY:

- bezpieczeństwo mieszkańców hromady;
- poprawa warunków życia;
- rozbudowa systemu wytwarzania energii elektrycznej w celu zaspokojenia lokalnego zapotrzebowania hromady;
- stosowanie głębokiego przetwarzania produktów rolnych.



Welcome.  
to community

# HROMADA PRYJUTIWSKA

(miejsc. Pryjutiwka, obwód kirowohradzki)



**Hromada położona jest w centralnej części Ukrainy**

Liczba mieszkańców – 11 386

Liczba osób wewnątrzprzesiedlonych – 864

Hromada zajmuje 520,7 km<sup>2</sup> powierzchni

Centrum stanowi wieś Pryjutiwka

Odległość do centrum rejonowego (m.Aleksandria) – 10 km

Na terytorium hromady działań bojowych nie prowadzono

**Motto hromady: Zjednoczeni dla Zwycięstwa!**



Wizja przyszłości hromady Pryjutiwskiej

## MOCNE STRONY:


- posiadanie rozbudowanego systemu nawadniania;
- Dogodne położenie geograficzne wobec głównych ośrodków gospodarczych (Mikołajów, Charków);
- posiadanie gruntów pod inwestycje, które są własnością hromady, stworzenie parku przemysłowego w przyszłości;
- posiadanie bezpośredniego dostępu do węzła kolejowego, w tym również w tej jego części, która wykorzystywana jest do przewozów towarowych;
- posiadanie szkoły zawodowej, której profil kształcenia odpowiada aktualnym potrzebom lokalnego agrobiznesu

## POTRZEBY:

Odbudowa zniszczonych obiektów infrastruktury cywilnej, rozminowywanie użytków rolnych, poprawa stanu zaplecza technicznego hromady, przyciąganie inwestycji.

## PRIORYTETY:

Bezpieczeństwo mieszkańców, odnowienie potencjału gospodarczego, wspieranie małych przedsiębiorstw, stworzenie nowych miejsc pracy, podnoszenie jakości świadczonych usług



Dworzec kolejowy w m. Snihuriwka

# HROMADA SNIHURIWSKA (obwód mikołajowski)



## Centrum administracyjne hromady znajduje się w bezpiecznym obszarze, poza linią frontu

Okres okupacji – przez 8 miesięcy

Wyzwolenie spod okupacji – listopad 2022 roku

Liczba mieszkańców na dzień 01.01.2022 – 21 054 osoby

Aktualna liczba mieszkańców – 15 900 osób

**Motto hromady: Snihuriwszczyna – hromadą zmian i postępu.  
Świetlana przyszłość – to rozwinięta i silna hromada!**



Liceum w mieście Snihuriwka (po trafieniu pocisku manewrującego w dniu Świąt Wielkanocnych)



Zniszczony miejski Dom kultury



# HROMADA TŁUMACKA

(m. Tłumacz, obwód iwanofrankiwski)



**Hromada znajduje się na zapleczu frontu**

Liczba przyjętych osób wewnątrznie przesiedlonych – 2500

Aktualna liczba osób wewnątrznie przesiedlonych – 600

Liczba mieszkańców – 27 245 osób

**Motto hromady:** Tylko wspólnie możemy rozwiązać problemy naszej hromady i zmienić ją na lepsze!



Urząd miasta Tłumacz



Wizyta polskich partnerów

## MOCNE STRONY:

współpraca i partnerstwo międzynarodowe, rolnictwo oraz żyzne gleby, położenie geograficzne

## POTRZEBY:

rozwój gospodarczy, poprawa infrastruktury, w tym również komunalnej

## PRIORYTETY:

rozwój małych przedsiębiorstw i przyciąganie inwestycji, rozwój turystyki, wspieranie działalności gospodarczej prowadzonej przez mieszkańców obszarów wiejskich



© Програма DOBRE



© Програма DOBRE

Kamienny herb - widoki hromady Tłumackiej – rzeka Dniestr



# HROMADA SZEWCZENKIWSKA

(miejsc. Szewczenkowe, obwód  
mikołajowski)



## MOCNE STRONY:

- położenie geograficzne (między dwoma centrami obwodowymi czyli Mikołajowem i Chersoniem)
- jest „bramą” do portu w Mikołajowie
- posiadanie potężnych zakładów przetwórczych
- posiadanie na terytorium hromady Inhuleckiego systemu nawadniania

## POTRZEBY:

- rozminowanie terytorium,
- odbudowa zniszczonej infrastruktury
- budowa ukryć dla placówek edukacyjnych i ludności cywilnej
- wznowienie dostarczania wody

## PRIORYTETY :

- przywrócenie nauki w placówkach edukacyjnych
- rozwój logistyki
- Budowa targu warzywnego w pobliżu wsi Szewczenkowe



**Hromada znajduje się blisko linii frontu**

**Hromada znajdowała się pod tymczasową okupacją**

**Hromada położona jest w Prawobrzeżnej części regionu mikołajowskiego**

Okres okupacji – od 28.03.2022 do 10.11.2022.

Liczba mieszkańców na dzień 01.01.2022 roku – 14565 osób. Od momentu wybuchu wojny hromadę opuściło 2/3 ogólnej liczby jej mieszkańców. Aktualna liczba mieszkańców – 11090 osób, w tym osób wewnętrznie przesiedlonych – 650.



Pomnik „Matki w żałobie”, który został uszkodzony w wyniku ostrzałów



Budynek szkoły we wsi Szewczenkowe, który został uszkodzony w wyniku ostrzałów

## MOCNE STRONY:

- położenie geograficzne
- potencjał gospodarczy,
- potencjał rozwoju rolnictwa,

## POTRZEBY:

odbudowa zniszczonych obiektów infrastruktury cywilnej, poprawa stanu zaplecza technicznego hromady, przyciąganie inwestycji, wznowienie dostarczania wody

## PRIORYTETY:

odbudowa zniszczonych budynków mieszkalnych i budynków infrastruktury cywilnej, w tym przedszkoli, szkół, placówek medycznych



Welcome.  
Website community



# HROMADA SZYROKIWSKA (obwód mikołajowski)



**Hromada znajduje się blisko linii frontu**  
**Hromada znajdowała się pod tymczasową okupacją**  
(wieś Nowopetriwka znajdowała się pod okupacją od 19 marca 2022 roku do 10 listopada 2022 roku)

**Liczba mieszkańców na dzień 01.01.2022 roku –  
3467 osób**



**Program USAID DOBRE w Facebook:**

**<https://www.facebook.com/decentralizationisdobre>**

**Program USAID DOBRE na stronie internetowej Ukraińskiego Kryzysowego Centrum Medialnego :**

**<http://ucmc.org.ua/uk/decentralization/#news>**

**Program USAID DOBRE na stronie internetowej „Decentralizacja” :**

**<https://decentralization.gov.ua/news/tag/ekspertno-dobre>**

**YouTube-kanal DOBREPraktyki:**

**<https://www.youtube.com/channel/UCnktaySHbi92021PSzOgeBA/videos>**

Za treść niniejszej prezentacji odpowiada wyłącznie Global Communities; niniejsza prezentacja nie może być uznana za przedstawienie poglądów USAID czy rządu Stanów Zjednoczonych